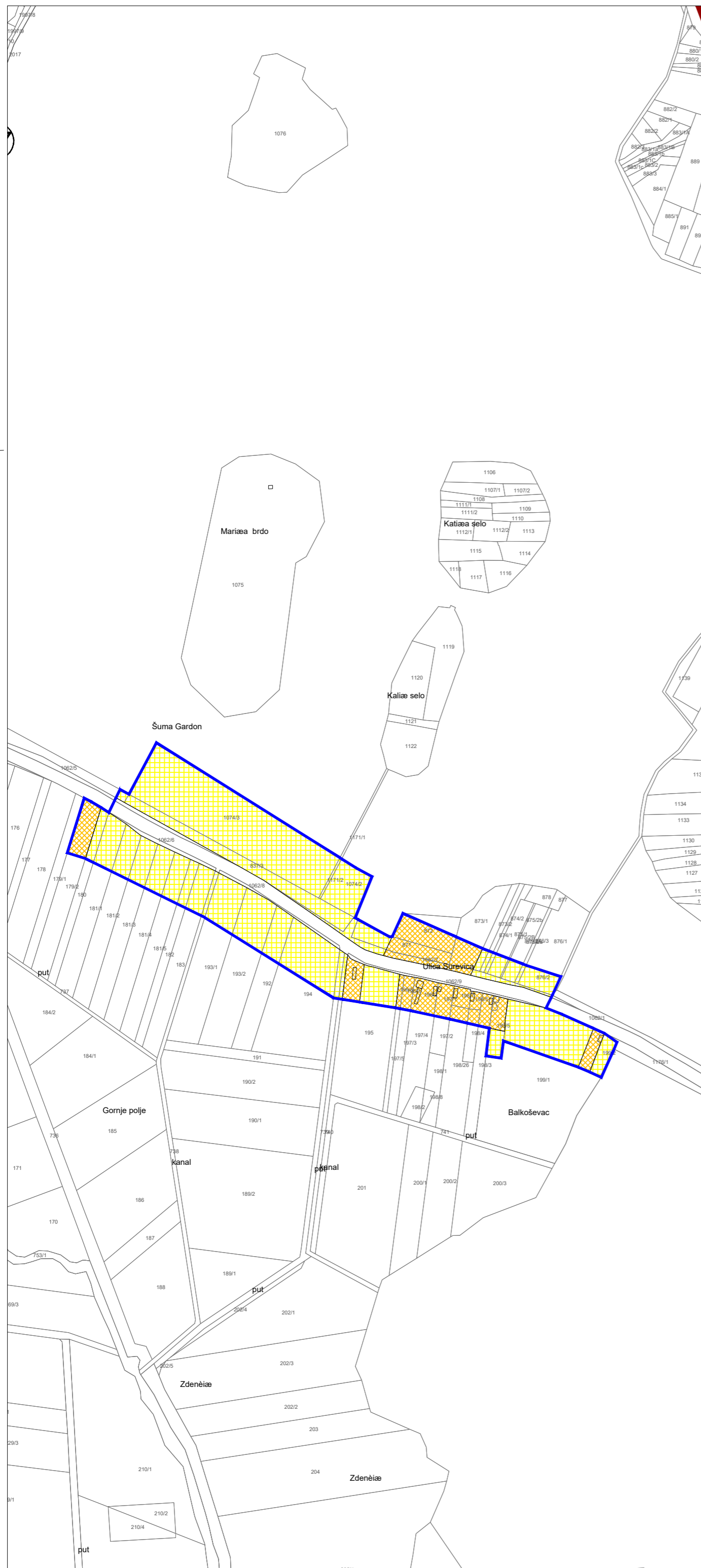





4. GRAĐEVINSKA PODRUČJA NASELJA
4.2. b GARČIN - SUREVICA

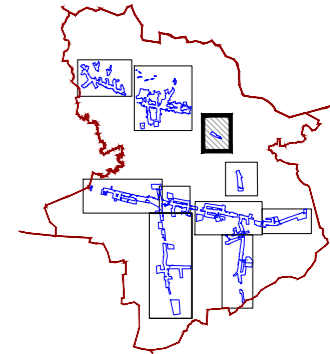
APE

PROSTORNI PLAN UREĐENJA OPĆINE GARČIN - IV. IZMJENE I DOPUNE



GRAĐEVINSKA PODRUČJA NASELJA

-  GRANICA GRAĐEVINSKOG PODRUČJA
-  IZGRADENI DIO GRAĐEVINSKOG PODRUČJA
-  NEIZGRADENI UREĐENI DIO GRAĐEVINSKOG PODRUČJA



Županija:	BRODSKO - POSAVSKA	Općina:	GARČIN
Naziv prostornog plana:	IV. IZMJENE I DOPUNE PROSTORNOG PLANA UREĐENJA OPĆINE GARČIN PRIJEDLOG PLANA		
Naziv kartografskog prikaza:	GRANICE GRAĐEVINSKOG PODRUČJA GARČIN - SUREVICA		
Broj kartografskog prikaza:	4. 2. b	Mjerilo kartografskog prikaza:	1 : 5 000
Odluka o izradi plana:	Službeno glasilo Općine Garčin 5/20.	Odluka predstavničkog tijela o donošenju plana:	Službeno glasilo Općine Garčin
Javna rasprava (datum objave):	XXX	Javni uvid održan:	XXX
Pečat tijela odgovornog za provođenje javne rasprave:	M.P.	Odgovorna osoba za provođenje javne rasprave:	MATO GRGIĆ, dipl.iur.
Suglasnosti i mišljenja na plan:	Mišljenje Zavoda za prostorno uređenje Brodsko-posavske županije (KLASA: _____, URBROJ: _____ od _____.)		
Pravna osoba koja je izradila plan:	APE d.o.o. za arhitekturu, planiranje i ostale poslovne djelatnosti Ozaljska 61, 10000 Zagreb, tel/fax. 01/309-7572		
Pečat pravne osobe koja je izradila plan:	Odgovorna osoba: SANDRA JAKOPEC, dipl.ing.arh.		
Odgovorni voditelj izrade nacrtu prijedloga plana:	SANDRA JAKOPEC, dipl.ing.arh.		
Stručni tim u izradi plana:	SANDRA JAKOPEC, dipl.ing.arh. ZORAN HEBAR, dipl.ing.arh. MARIJANA ZLODRE, mag.ing.arch. MIROSLAV ŠRENG, građ.teh. NIKŠA BOŽIĆ, dipl.ing.arh. VLATKA ŽUNEC, mag.ing.arch.		
Pečat predstavničkog tijela:	M.P.	Predsjednik predstavničkog tijela:	MATO JERKOVIĆ, predsjednik Općinskog vijeća
Istovjetnost ovog prostornog plana s izvornikom ovjerava:	Pečat nadležnog tijela: M.P.		