


4. GRAĐEVINSKA PODRUČJA NASELJA
4.2. a RADNA ZONA GARČIN

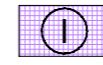
APE

IZDVOJENA GRAĐEVINSKA PODRUČJA IZVAN NASELJA



GRANICA GRAĐEVINSKOG PODRUČJA

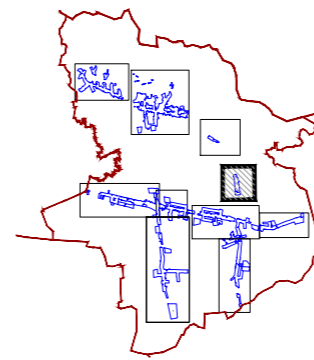
izgrađeno / neizgrađeno (uređeno)



GOSPODARSKA NAMJENA - UKIDA SE
I1 - pretežno industrijska, I2 - pretežno zanatska, F - farme,
RD - reciklažno dvorište, GO - građevinski otpad



OZNAKE IZMJENA I DOPUNA NAKONJ JAVNE RASPRAVE



S

Županija:	BRODSKO - POSAVSKA	Općina:	GARČIN
Naziv prostornog plana:	IV. IZMJENE I DOPUNE PROSTORNOG PLANA UREĐENJA OPĆINE GARČIN PRIJEDLOG PLANA ZA PONOVNJU JAVNU RASPRAVU		
Naziv kartografskog prikaza:	GRANICE GRAĐEVINSKOG PODRUČJA RADNA ZONA GARČIN		
Broj kartografskog prikaza:	4. 2. a	Mjerilo kartografskog prikaza:	1 : 5 000
Odluka o izradi plana:	Službeno glasilo Općine Garčin 5/20.	Odluka predstavničkog tijela o donošenju plana:	Službeno glasilo Općine Garčin
Javna rasprava (datum objave):	XXX	Javni uvid održan:	XXX
Pečat tijela odgovornog za provođenje javne rasprave:	M.P.	Odgovorna osoba za provođenje javne rasprave:	MATO GRGIČ, dipl.iur.
Suglasnosti i mišljenja na plan:	Mišljenje Zavoda za prostorno uređenje Brodsko-posavske županije (KLASA: _____, URBROJ: _____ od _____.)		
Pravna osoba koja je izradila plan:	APE d.o.o. za arhitekturu, planiranje i ostale poslovne djelatnosti Ozaljska 61, 10000 Zagreb, tel/fax. 01/309-7572		
Pečat pravne osobe koja je izradila plan:		Odgovorna osoba:	SANDRA JAKOPEC, dipl.ing.arh.
Odgovorni voditelj izrade nacrtu prijedloga plana:			SANDRA JAKOPEC, dipl.ing.arh.
Stručni tim u izradi plana:	SANDRA JAKOPEC, dipl.ing.arh. MARIJANA ZLODRE, mag.ing.arch. NIKŠA BOŽIĆ, dipl.ing.arh. VLATKA ŽUNEC, mag.ing.arch.	ZORAN HEBAR, dipl.ing.arh. MIROSLAV ŠRENG, građ.teh.	
Pečat predstavničkog tijela:	M.P.	Predsjednik predstavničkog tijela:	MATO JERKOVIĆ, predsjednik Općinskog vijeća
Istovjetnost ovog prostornog plana s izvornikom ovjerava:		Pečat nadležnog tijela:	M.P.

PROSTORNI PLAN UREĐENJA OPĆINE GARČIN - IV. IZMJENE I DOPUNE

